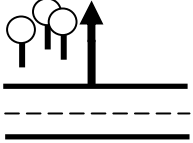
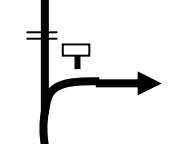
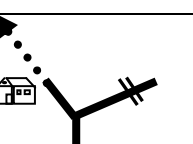
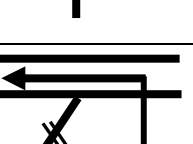
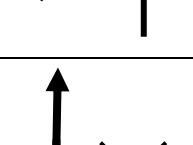
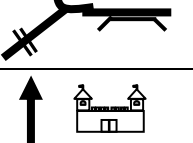
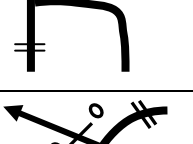

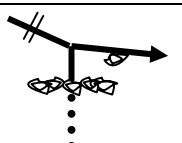
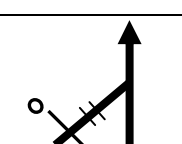
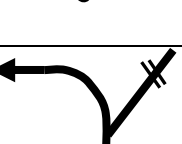
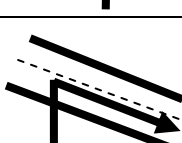
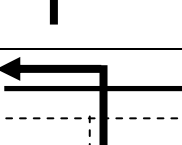
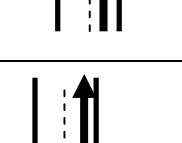
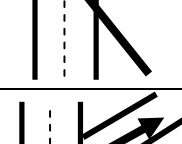
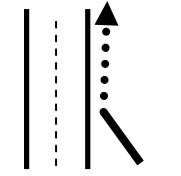
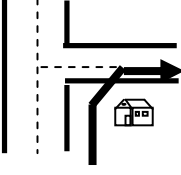
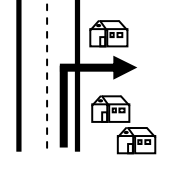
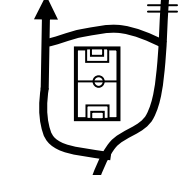
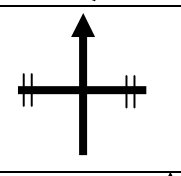
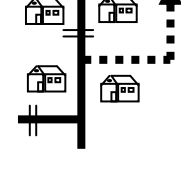
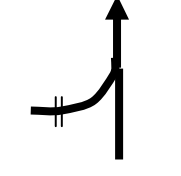
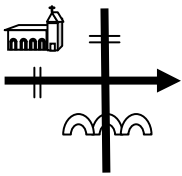
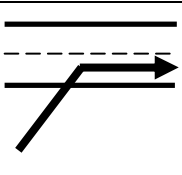
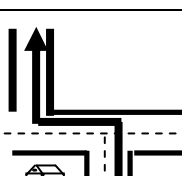


Ruta de Los Barrancos (nº9)

Total	Parcial	Gráfico	Descripción
0,00	0,00		Arcos. Carretera a La Molinera y al Santiscal. Inicio de la pista junto a un pinar
1,52	1,52		La pista gira a la derecha. Queda delante un camino con un cartel de prohibido el paso, aunque se podría acortar por ahí
2,02	0,50		Bifurcación, coger por la izquierda. El camino se estropea y casi desaparece
3,03	1,01		El sendero se incorpora a una pista de tierra, giramos a la izquierda
3,95	0,92		La pista asciende girando a la derecha
5,65	1,70		La pista llega hasta el hotel El Barranco. Pasamos por delante de él. Continuamos ascendiendo por camino
7,85	2,20		¡Ojo! Dejar el camino por una portilla, hacia una casa en ruinas. Vista de Bornos al otro lado del pantano. Cogemos un estrecho camino en descenso

8,23	0,38		Casa en ruinas. Continuar por sendero
8,45	0,22		El sendero atraviesa una hilera de arbustos y comienza un camino en bajada y muy pedregoso al principio
9,22	0,77		Sale un camino a nuestra izquierda que es posible que ni veamos
10,94	1,72		La pista desciende describiendo una curva a la izquierda. Casi no se ve el otro camino
11,96	1,02		La pista va mejorando hasta desembocar en la carretera CA-5234 . Girar a la derecha por ella.
15,53	3,57		Cruce con la carretera A-372. Cruzar y coger por el resto de la carretera antigua, en dirección a El Bosque
16,03	0,50		La antigua desemboca en la actual, por la que tenemos que circular un poco (precaución)
16,73	0,70		Se coge por otro resto de la antigua carretera

17,26	0,53		Antes de desembocar otra vez en la carretera, podemos coger por senderos en paralelo.
19,14	1,88		Al llegar al cruce con la carretera CA-0566 coger hacia Algar. Venta Mesa-Jardín
20,48	1,34		Barriada de Las Abiertas. Girar a la derecha, por asfalto
20,62	0,14		Dejar la calle asfaltada por un camino a la izquierda de la pista deportiva
22,57	1,95		Cruce. Casi no se ve. Seguir recto
25,62	3,05		Tras un descenso, se llega a un grupo de construcciones. Buscar un sendero entre las casas.
27,35	1,73		El sendero baja y se va convirtiendo en camino hasta que, sin tener en cuenta algunos caminos que salen a los lados, desemboca en una pista en mejor estado.

28,24	0,89		Se pasa bajo un canal. A la izquierda queda una ermita. Girar por asfalto a la derecha
28,66	0,42		Nos incorporamos a la carretera
29,23	0,57		Cruzar la carretera y coger casi enfrente hacia El Santiscal. Enseguida llegamos al lugar de salida (K.29,8)